

## Protocollo di intesa istituzionale ai sensi dell'art.34 delle norme del PTCP







Provincia di Monza e della Brianza  
Il Direttore del Settore Territorio

Comune di Limbiate  
Settore Territorio

### TAVOLA 3: Superfici urbanizzate allo stato di fatto e previsioni a nuovo consumo di suolo

Scala: 1:2.000

Data: Gennaio 2019

-  Perimetro ambito di intesa
-  Perimetro AIP rettificato a scala comunale (51.880 mq)
-  Superficie in AIP urbanizzata nello stato di fatto (1.740 mq)
-  Superficie in AIP a consumo di suolo (8.070 mq)
-  **1** Completamento residenziale (3.660 mq)
-  **2** Viabilità e parcheggi (4.410 mq)

	Verifica della conservazione dello spazio libero in misura prevalente	MQ	%
<b>A</b>	<b>SUPERFICIE AMBITO DI INTESA</b>	<b>55.590</b>	
<b>B</b>	<b>SUPERFICIE AIP</b>	<b>51.880</b>	
<b>C</b>	SUPERFICIE URBANIZZATA ALLO STATO DI FATTO IN AIP	1.740	
<b>D</b>	SUPERFICIE NON URBANIZZATA ALLO STATO DI FATTO IN AIP (=B-C)	50.140	
<b>E</b>	SUPERFICIE A NUOVO CONSUMO DI SUOLO PREVISTA IN INTESA	8.070	16% *
<b>F</b>	SUPERFICIE MINIMA DA MANTENERE A SPAZIO LIBERO (=D-E)	42.070	84% *

\* percentuale rispetto alla superficie non urbanizzata allo stato di fatto